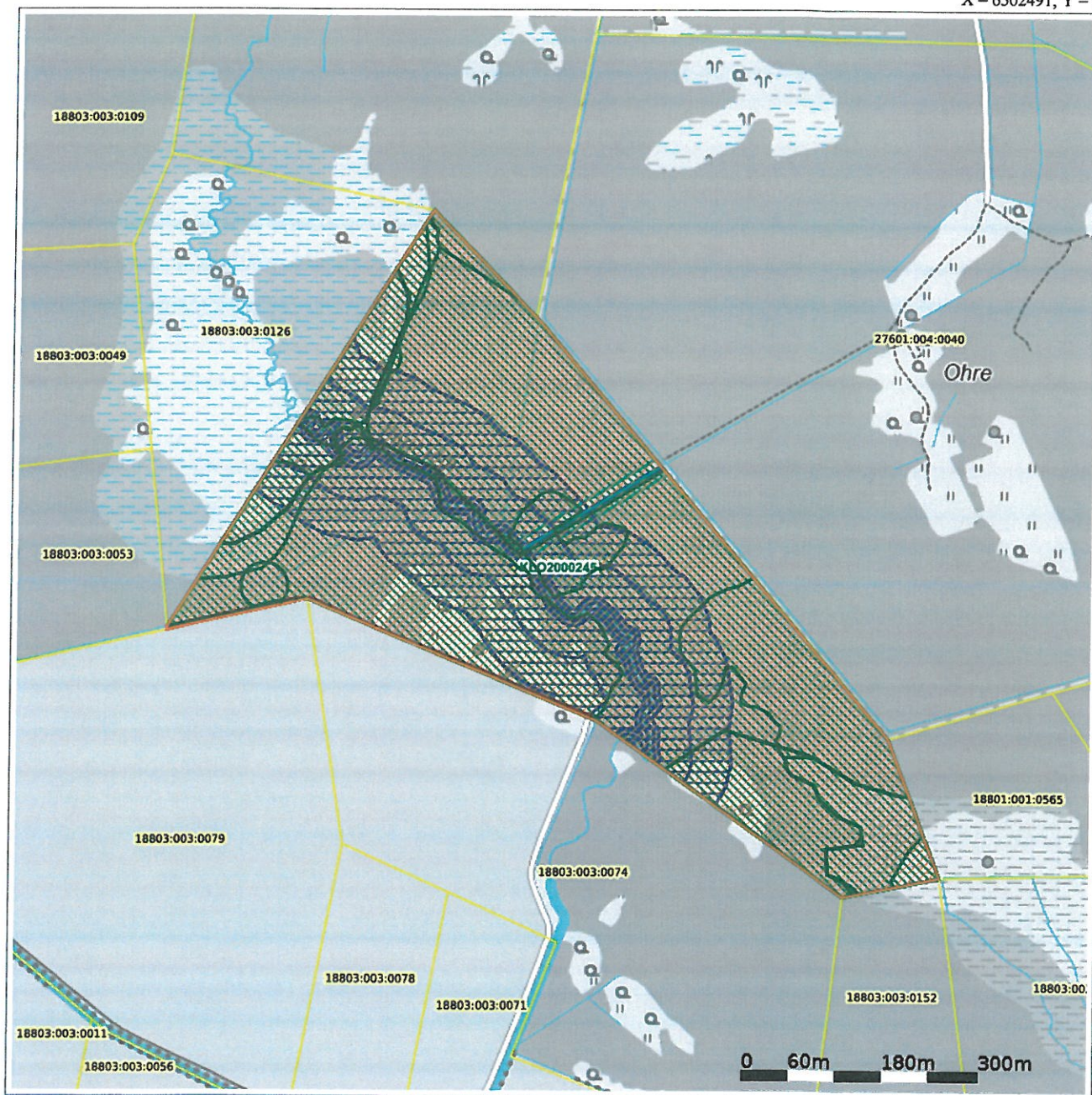


Maakatastri kitsenduste kaardi väljavõte

LISA 4

Kuupäev 06.11.2025

X = 6502491, Y = 539064




X = 6501136, Y = 537709

Aluskaart

Leht 1 / 6

Maa- ja Ruumiamet 2025. Kõik õigused kaitstud.



Otsingu objekti andmed

Otsinguobjekt: Katastriüksus

Tunnus: 18803:003:0075









Otsinguobjekti kitsenduste mõjuala (kma) andmed

Legend	Kitsenduste mõjuala nähtus	VID (kma)*	Nimetus	Ulatus (m2)	Seotud kitsendusi põhjustava objekti nähtus	Seotud VID (kpo)
	Eesvoolu kaitsevöönd	51114200303000011M /13689057	51114200303000011M	5175.93	Maaparandussüsteemi eesvool kuni 10km²	51114200303000011M
	Ranna või kalda veekaitsevöönd	51114200303000011M /13689058	51114200303000011M	414.24	Maaparandussüsteemi eesvool kuni 10km²	51114200303000011M
	Maaparandushoiu-ala	5111420020260001 /14603908	5111420020260001	1284.40	Maaparandussüsteemi maa-ala	5111420020260001
	Uuringu ala	U1638/15291597	U1638	311327.31	Uuringu ala (geoloogiline)	U1638
	Ranna või kalda veekaitsevöönd	VEE1114200_ /15385220	VEE1114200_	16382.86	Üle 10 ha pindalaga ja üle 25 km2 valgalaga veekogud	VEE1114200_
	Ranna või kalda piiranguvöönd	VEE1114200_ /15385222	VEE1114200_	140495.63	Üle 10 ha pindalaga ja üle 25 km2 valgalaga veekogud	VEE1114200_
	Veekogu kallastada	VEE1114200_ /15385636	VEE1114200_	6711.50	Üle 10 ha pindalaga ja üle 25 km2 valgalaga veekogud	VEE1114200_
	Ranna või kalda ehituskeeluvöönd	VEE1114200_ /15385221	VEE1114200_	73549.57	Üle 10 ha pindalaga ja üle 25 km2 valgalaga veekogud	VEE1114200_
	Hoiuala	1355941478/15473789	1355941478	310886.48	Hoiuala	1355941478
	Hoiuala	KLO2000245/15473809	KLO2000245	310887.41	Hoiuala	KLO2000245






* VID (kma) - Kitsenduste mõjuala identifikaator













Otsinguobjekti kitsenduste mõjuala (kma) ruumiliselt liidetud andmed












Legend	Kitsenduste mõjuala nähtus	Ulatus (m2)
	Eesvoolu kaitsevöönd	5175.93



	Ranna või kalda veekaitsevöönd	16775.67
	Maaparandushoiu-ala	1284.40
	Uuringu ala	311327.31
	Ranna või kalda piiranguvöönd	140495.63
	Veekogu kallasrada	6711.50
	Ranna või kalda ehituskeeluvöönd	73549.57
	Hoiuala	310886.48
	Hoiuala	310887.41

Otsinguobjekti kitsendusi põhjustava objekti (kpo) andmed

Legend	Kitsendusi põhjustava objekti nähtus	VID (kpo)*	Nimetus	Ulatus (m /m2)	Andmete haldaja	Andmed registreeritud	Õiguslikult kehtiv alates	Täpsus klass (m)
	Maaparandussüsteemi eesvool kuni 10km²	51114200303000011M	Väikejärve(TTP-318)	206.34	Maaparandussüsteemide register - MaRu	23.08.2021	31.03.2021	4.0
	Maaparandussüsteemi maa-ala	5111420020260001	Allikasoo	1284.40	Maaparandussüsteemide register - MaRu	23.08.2021	31.03.2021	4.0
	Uuringu ala (geoloogiline)	U1638	Rapla- ja Pärnumaa maavarade teemaplan uuringuruum	311327.31	Maavarade register - EGT	18.08.2024	10.10.2024	5.0
	Üle 10 ha pindalaga ja üle 25 km2 valgalaga veekogud	VEE1114200_	Enge jõgi	0	ETAK - kaldajoon	06.11.2024	11.11.2024	4.0
	Hoiuala	1355941478	Kaisma hoiuala	310886.48	EELIS (Eesti looduse infosüsteem), Keskkonnaagentuur - loodusobjektid	21.06.2019	14.02.2025	4.0
	Hoiuala	KLO2000245	Kaisma hoiuala	310887.41	EELIS (Eesti looduse infosüsteem), Keskkonnaagentuur - loodusobjektid	24.05.2007	14.02.2025	4.0

	III kategooria kaitsealused liigid ja kivistised	KLO9302393	<i>Iris sibirica</i> (siberi võhumõõk)	19677.24	EELIS (Eesti looduse infosüsteem), Keskkonnaagentuur - loodusobjektid	19.02.2018	01.02.2021	4.0
	III kategooria kaitsealused liigid ja kivistised	KLO9301427	<i>Dactylorhiza</i> <i>fuchsii</i> (vööthuul- sõrmkäpp)	19677.24	EELIS (Eesti looduse infosüsteem), Keskkonnaagentuur - loodusobjektid	19.02.2018	01.02.2021	4.0
	II kategooria kaitsealused liigid ja kivistised	KLO9302944	<i>Ophrys</i> <i>insectifera</i> (kärbesõis)	19677.24	EELIS (Eesti looduse infosüsteem), Keskkonnaagentuur - loodusobjektid	07.08.2013	01.02.2021	4.0
	III kategooria kaitsealused liigid ja kivistised	KLO9326457	<i>Epipactis</i> <i>palustris</i> (soo- neiuvaip)	15393.68	EELIS (Eesti looduse infosüsteem), Keskkonnaagentuur - loodusobjektid	19.02.2018	01.02.2021	4.0
	II kategooria kaitsealused liigid ja kivistised	KLO9326437	<i>Dactylorhiza</i> <i>incarnata</i> subsp. <i>cruenta</i> (täpiline sõrmkäpp)	15393.68	EELIS (Eesti looduse infosüsteem), Keskkonnaagentuur - loodusobjektid	19.02.2018	01.02.2021	4.0
	III kategooria kaitsealused liigid ja kivistised	KLO9326474	<i>Listera ovata</i> (suur käopõll)	36562.28	EELIS (Eesti looduse infosüsteem), Keskkonnaagentuur - loodusobjektid	19.02.2018	01.02.2021	4.0
	III kategooria kaitsealused liigid ja kivistised	KLO9301733	<i>Dactylorhiza</i> <i>maculata</i> (kuradi- sõrmkäpp)	19677.24	EELIS (Eesti looduse infosüsteem), Keskkonnaagentuur - loodusobjektid	19.02.2018	01.02.2021	4.0
	III kategooria kaitsealused liigid ja kivistised	KLO9301934	<i>Epipactis</i> <i>helleborine</i> (laialehine neiuvaip)	19677.24	EELIS (Eesti looduse infosüsteem), Keskkonnaagentuur - loodusobjektid	19.02.2018	01.02.2021	4.0
	III kategooria kaitsealused liigid ja kivistised	KLO9302535	<i>Listera ovata</i> (suur käopõll)	19677.24	EELIS (Eesti looduse infosüsteem), Keskkonnaagentuur - loodusobjektid	19.02.2018	01.02.2021	4.0
	III kategooria kaitsealused liigid ja kivistised	KLO9302018	<i>Epipactis</i> <i>palustris</i> (soo- neiuvaip)	19677.24	EELIS (Eesti looduse infosüsteem), Keskkonnaagentuur - loodusobjektid	19.02.2018	01.02.2021	4.0
	II kategooria kaitsealused liigid ja kivistised	KLO9326515	<i>Saussurea alpina</i> subsp. <i>esthonica</i> (eesti soojumikas)	36562.28	EELIS (Eesti looduse infosüsteem), Keskkonnaagentuur - loodusobjektid	19.02.2018	01.02.2021	4.0
	III kategooria kaitsealused liigid ja kivistised	KLO9326466	<i>Gymnadenia</i> <i>conopsea</i> (harilik)	15393.68	EELIS (Eesti looduse infosüsteem), Keskkonnaagentuur -	19.02.2018	01.02.2021	4.0

			käoraamat)		loodusobjektid			
	III kategooria kaitsealused liigid ja kivistised	KLO9326440	Dactylorhiza fuchsii (vööthuul-sõrmkäpp)	36562.28	EELIS (Eesti looduse infosüsteem), Keskkonnaagentuur - loodusobjektid	19.02.2018	01.02.2021	4.0
	III kategooria kaitsealused liigid ja kivistised	KLO9302264	Gymnadenia conopsea (harilik käoraamat)	19677.24	EELIS (Eesti looduse infosüsteem), Keskkonnaagentuur - loodusobjektid	19.02.2018	01.02.2021	4.0
	III kategooria kaitsealused liigid ja kivistised	KLO9326444	Dactylorhiza incarnata (kähkjaspunane sõrmkäpp)	15393.68	EELIS (Eesti looduse infosüsteem), Keskkonnaagentuur - loodusobjektid	19.02.2018	01.02.2021	4.0
	III kategooria kaitsealused liigid ja kivistised	KLO9326511	Platanthera bifolia (kahelehine käokeel)	36562.28	EELIS (Eesti looduse infosüsteem), Keskkonnaagentuur - loodusobjektid	19.02.2018	01.02.2021	4.0
	III kategooria kaitsealused liigid ja kivistised	KLO9303112	Platanthera bifolia (kahelehine käokeel)	19677.24	EELIS (Eesti looduse infosüsteem), Keskkonnaagentuur - loodusobjektid	19.02.2018	02.02.2021	4.0
	III kategooria kaitsealused liigid ja kivistised	KLO9326469	Iris sibirica (siberi võhumõök)	36562.28	EELIS (Eesti looduse infosüsteem), Keskkonnaagentuur - loodusobjektid	19.02.2018	02.02.2021	4.0
	II kategooria kaitsealused liigid ja kivistised	KLO9303265	Saussurea alpina subsp. esthonica (eesti soojumikas)	100317.28	EELIS (Eesti looduse infosüsteem), Keskkonnaagentuur - loodusobjektid	13.05.2024	01.02.2021	4.0
	II kategooria kaitsealused liigid ja kivistised	KLO9350607	Cypripedium calceolus (kaunis kuldking)	2599.45	EELIS (Eesti looduse infosüsteem), Keskkonnaagentuur - loodusobjektid	08.07.2024	17.07.2024	4.0
	II kategooria kaitsealused liigid ja kivistised	KLO9350170	Selaginella selaginoides (koldjas selaginell)	4834.45	EELIS (Eesti looduse infosüsteem), Keskkonnaagentuur - loodusobjektid	04.06.2024	05.06.2024	4.0
	III kategooria kaitsealused liigid ja kivistised	KLO9137227		27824.74	EELIS (Eesti looduse infosüsteem), Keskkonnaagentuur - loodusobjektid	04.06.2025	10.06.2025	4.0
	III kategooria kaitsealused liigid ja kivistised	KLO9137228		2069.26	EELIS (Eesti looduse infosüsteem), Keskkonnaagentuur - loodusobjektid	04.06.2025	10.06.2025	4.0
	III kategooria	KLO9137173		2288.04	EELIS (Eesti looduse	04.06.2025	10.06.2025	4.0

	kaitsealused liigid ja kivistised				infosüsteem), Keskkonnaagentuur - loodusobjektid			
	Kaitseala	977800148	Metsaelupaikade looduskaitseala	148477.40	EELIS (Eesti looduse infosüsteem), Keskkonnaagentuur - loodusobjektid	09.07.2025	15.07.2025	4.0

* VID (kpo) - Kitsendusi põhjustava objekti identifikaator